

HOTĂRÂRE

privind aprobarea Planului de amplasament și delimitare a imobilului cu suprafața de 133 mp teren situat în mun. Oradea, str. Feldioarei nr. 12 și darea acordului de principiu pentru vânzarea prin negociere directă a suprafeței de 133 mp teren în favoarea d-nelor Budurean Maria, Dumbravă Adina - Florentina și Oros Ioana - Mihaela

Analizând Raportul de specialitate înregistrat sub nr. 14986 din 29.07. 2013, întocmit Administrația Imobiliară Oradea - Serviciul Terenuri prin care se propune Consiliului Local al Municipiului Oradea aprobarea vânzării suprafeței de 133 mp teren alipit proprietății doamnelor Budurean Maria, Dumbravă Adina - Florentina și Oros Ioana - Mihaela situat în mun. Oradea, str. Feldioarei nr. 12, ce reprezintă în fapt teren îngrădit în curtea acestora.

Având în vedere prevederile Hotărârii Consiliului Local nr. 4/2001, privind aprobarea Regulamentului de vânzare a terenurilor din domeniul privat al municipiului Oradea, modificata și completata prin Hotărârea Consiliului Local nr. 758/2005 și Hotărârea Consiliului Local nr. 448/2007,

În baza Legii nr. 7/1996 privind cadastrul și publicitatea imobiliară, actualizată

Ținând seama de proiectul de hotărâre și avizul comisiei de specialitate a Consiliului Local,

În baza art. 36 alin. (2) lit. c), alin. (5) lit. b), art. 45 alin. (3) și art. 123 alin. (3) din Legea nr. 215/2001 privind administrația publică locală, republicată,

CONSILIUL LOCAL AL MUNICIPIULUI ORADEA

hotărăște:

Art. 1. Se aprobă înscrierea în circuitul civil prin deschiderea unei coli de carte funciară pentru suprafața de 1014 mp teren cu nr. topo. 9209 din teritoriul cadastral Oradea, identificat cu adeverința OCPI Bihor nr. 17327 din 23.03.2011, reprezentând teren proprietate publică a mun. Oradea având categoria de folosință drum.

Art. 2. Se aprobă Planul de amplasament și delimitare a imobilului în suprafață de 133 mp, astfel :

Nr. Topo din care se constituie nr. Cadastral	Adeverință OCPI Bihor Nr.	Suprafata nr. topo - mp -	Suprafata ce se dezlipește și se constituie în nr. cadastral -mp-	Mențiuni
9209	17327 din 23.03.2011	1014	133	Municipiul Oradea asupra teren proprietate privată

Art. 3. Se aprobă înscrierea în evidențele de publicitate imobiliară prin deschiderea unei noi coli de carte funciară pentru înscrierea nr. cadastral al imobilului identificat la art. 2 din prezenta hotărâre, ca proprietate privată a Municipiului Oradea.

Art. 4. Se dă acordul de principiu pentru vânzare prin negociere directă a suprafeței de 133 mp teren identificat la art. 2 din prezenta hotărâre, în favoarea doamnelor Budurean Maria, Dumbravă Adina - Florentina și Oros Ioana - Mihaela, în concordanță cu cotele de proprietate deținute de fiecare conform CF 164209 - Oradea, în vederea întocmirii raportului de evaluare.

Art. 5. Prețul convenit între comisia de negociere și cumpărătorul terenului menționat la art. 4 va fi supus aprobării Consiliului Local.


Art. 6. Prezenta hotărâre se comunică cu:

- Instituția Prefectului Județului Bihor;
- Primarul Municipiului Oradea;
- Administrația Imobiliară Oradea;
- Serviciul Terenuri;
- Biroul Achiziții Publice;
- Doamnele: Budurean Maria, Dumbravă Adina - Florentina și Oros Ioana - Mihaela prin grija A.I.O.

APROBAT

Primar

Ilie Bolojan



PROIECT AVIZAT

Secretar

Ionel Vîla



Consiliul Local al Municipiului Oradea

Administrația Imobiliară Oradea
Serviciul Terenuri

Piața Unirii, nr. 1
410 100, Oradea
Tel. +40 0259-436 276
Fax. +40 0259-436 276
E-mail: aio@oradea.ro


RAPORT DE SPECIALITATE

Nr. 14986

Data: 29.07.2013

Aprob.
Ilie Bolojan

Primar



privind aprobarea Planului de amplasament și delimitare a imobilului cu suprafața de 133 mp teren situat în mun. Oradea, str. Feldioarei nr. 12 și darea acordului de principiu pentru vânzarea prin negociere directă a suprafeței de 133 mp teren în favoarea d-nelor Budurean Maria, Dumbravă Adina - Florentina și Oros Ioana - Mihaela

Prezentul raport de specialitate s-a întocmit la solicitarea d-nei. Budurean Maria pentru cumpărarea suprafeței de 133 mp teren alipit proprietății acesteia, situat în mun. Oradea, str. Feldioarei nr. 12 (colț cu str. Grigore Ureche), ce reprezintă teren îngrădit în curtea acesteia.

Conform planului de amplasament și delimitare a corpului de proprietate întocmit de către dl. topograf Bursasiu David-Arghir, imobilul situat pe str. Feldioarei nr. 12, în suprafață de 133 mp se constituie din terenul identificat cu nr. topografic 9209 din teritoriul cadastral Oradea cu o suprafață totală de 1014 mp, reprezentând proprietatea Municipiului Oradea.

Având în vedere prevederile Hotărârii Consiliului Local Oradea nr. 4/2001, privind aprobarea Regulamentului de vânzare a terenurilor din domeniul privat al municipiului Oradea, modificată și completată prin Hotărârea Consiliului Local nr. 758/2005 și Hotărârea Consiliului Local nr. 448/2007,

În baza Legii nr. 7/1996 privind cadastrul și publicitatea imobiliară, actualizată,

În temeiul prevederilor art. 36(2) lit.,c", alin.(5), ale art. 45 alin.(3) și ale art. 123(3) din Legea nr. 215/2001, republicată și actualizată privind administrația publică locală,

PROPUNEM: Consiliului Local al Municipiului Oradea

1. Aprobarea înscrierii în circuitul civil prin deschiderea unei coli de carte funciară pentru suprafața de 1014 mp teren cu nr. Topo. 9209 din teritoriul cadastral Oradea, identificat cu adeverința OCPI Bihor nr. 17327 din 23.03.2011, reprezentând teren proprietatea publică a mun. Oradea având categoria de folosință drum.

2. Aprobarea Planului de amplasament și delimitare a imobilului în suprafață de 133 mp, astfel:

Nr. Topo din care se constituie nr. Cadastral	Adeverința OCPI Bihor Nr.	Suprafata nr. topo - mp -	Suprafata ce se dezlipește și se constituie în nr. cadastral -mp-	Mențiuni
9209	17327 din 23.03.2011	1014	133	Municipiul Oradea asupra teren proprietate privată

3. Aprobarea înscrierii în evidențele de publicitate imobiliară prin deschiderea unei noi coli de carte funciară pentru înscrierea nr. Cadastral al imobilului identificat la pct. 2 din prezentul raport de specialitate, ca proprietate privată a Municipiului Oradea.

4. Darea acordului de principiu pentru vânzarea prin negociere directă a suprafeței de 133 mp teren identificat la pct. 2 din prezentul raport de specialitate, în favoarea doamnelor Budurean Maria, Dumbravă Adina - Florentina și Oros Ioana - Mihaela - în concordanță cu cotele de proprietate deținute de fiecare conform CF 164209 - Oradea, în vederea întocmirii raportului de evaluare.

5. Prețul convenit între comisia de negociere și cumpărătorul terenului menționat la pct. 4 va fi supus aprobării Consiliului Local.

Cristian Marcel Beltechi

Director General,

Cristian Popescu

Director General Adj.,

Eugenia Borbei

Director - Direcția Juridică,

Steliana Marinescu

Șef Serviciu Terenuri,

Nr. 17327/23.03.2011

Catre,
DUMBRAVA ADINA
ORADEA

Spre stiinta PRIMARIA MUNICIPIULUI ORADEA

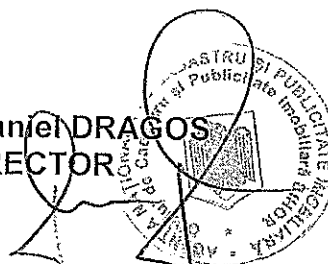
La cererea dvs. cu nr. de mai sus va comunicam datele extrase din arhiva cadastrala la teritoriul cadastral ORADEA

Numar topo.	Suprafata				Observatii
	Jug.	Stjp.	Ha	Mp	
9209	-	282	-	1014	Conform registru parcelar

Drept pentru care s-a eliberat prezenta adeverinta ,necesara la cele solicitate.


Cu deosebita consideratie,

Marcel Daniel DRAGOS
DIRECTOR



Intocmit::Fenyas Judit Magdolna
Serviciul:Cadastru
2ex./data: 23.03.2011

S-a achitat suma de 25 lei prin chitanta 220370/23.03.2011



Primar

Nr. _____ din _____

CERTIFICAT DE URBANISM

Nr. 304 din 09.02.2012.

În scopul: cumparare din proprietatea privata a municipiului Oradea a S teren =206,0 mp, in vederea
crearii acces auto si indreptare linie gard

Ca urmare a cererii adresate de **BUDUREAN MARIA**

cu domiciliul /sediul în județul Bihor _____ municipiul/orașul/comuna Oradea
satul _____, sectorul _____, cod poștal _____
strada Feldioarei _____, nr. 12, bl. _____, sc. _____, et. _____, ap. _____
telefon/fax _____, e-mail _____, înregistrată la nr. 16193, din 02.02.2012
pentru imobilul - teren și/sau construcții -, situat în județul Bihor _____, municipiul/orașul/comuna
Oradea _____, satul _____, sectorul _____, cod poștal _____, str. Feldioarei
nr. 12, bl. _____, sc. _____, et. _____, ap. _____, sau identificat prin: - Numar CF 164209; - Numar cadastr
9211;

în temeiul reglementărilor Documentației de urbanism nr. 6/31.01.2001, faza PUG/PUZ/PUD, aprobat
prin hotărârea Consiliului Local Oradea nr. 49 / 30.03.2000,

în conformitate cu prevederile Legii nr. 50/1991 privind autorizarea executării lucrărilor de construcții,
republicată, cu modificările și completările ulterioare,

SE CERTIFICĂ:

1. REGIMUL JURIDIC

- imobil situat in intravilanul municipiului Oradea
- proprietar conform extras CF nr. 164209 in cote parti, inch. 6571/29.11.1971

2. REGIMUL ECONOMIC

Folosința actuală: casa si teren;

Destinația propusă conform documentației de urbanism: zona de locuințe unifamiliale sau pentru doua familii, izolata si/sau
cuplata;

Zona fiscală: A;

Mențiuni: ;

3. REGIMUL TEHNIC

Inform Regulamentului aferent Strategiei de Dezvoltare a municipiului Oradea, terenul este amplasat în Zona
la - locuința unifamilială sau pentru două familii, izolată și/sau cuplată. Condițiile de construibilitate ale
nei sunt:

Marime lot: min 350 mp; Front la strada: min 12 m; POT: max 35 %; CUT: max 0.5 + 0.1 mansardat; Retrager
la strada: 0 - 4.5 m; Retrager spate: 9 m; Retrager laterală total: 3.8 m; Retrager laterală latura: min
3 m; Înălțime gard perimetral: max 2.5 m; Parcaj: min 1 loc/locuință;

Inform aviz CMUAT nr. 10/12.01.2011 se propune cumpărarea din proprietatea privată a municipiului Oradea a
ei S teren = 206,0 mp în vederea asigurării unui acces auto și îndreptare linie gard

Inform HCL - A.I.O. (Raport spec. nr. 45977/2010) se da acord principiu pentru vânzare prin licitație
publică a S teren = 206,0 mp

se va prezenta extras CF pentru S teren = 206,0 mp (nr. cad. 9209) și CF cu anexa C2 - notată în
concordanță cu schița cadastrală vizată OCPI (nr. cad. 9211)

Împrejmuirea se va realiza numai pe terenul aflat în proprietate

Prezentul certificat de urbanism poate fi utilizat în scopul declarat pentru;

TAO + avize legale

construire gard și creare acces auto

**Certificatul de urbanism nu ține loc de autorizație de construire/desființare și nu conferă
dreptul de a executa lucrări de construcții**

4. OBLIGAȚII ALE TITULARULUI CERTIFICATULUI DE URBANISM:

În scopul elaborării documentației pentru autorizarea executării lucrărilor de construcții - de construire/de
desființare - solicitantul se va adresa autorității competente pentru protecția mediului:

Agenția Pentru Protecția Mediului Bihor, Oradea, B-dul Dacia, nr. 25/A

În aplicarea Directivei Consiliului 85/337/CEE (Directiva EIA) privind evaluarea efectelor anumitor proiecte
publice și private asupra mediului, modificată prin Directiva Consiliului 97/11/CE și prin Directiva Consiliului și
Parlamentului European 2003/35/CE privind participarea publicului la elaborarea anumitor planuri și programe în
legătură cu mediul și modificarea, cu privire la participarea publicului și accesul la justiție, a Directivei 85/337/CEE și
Directivei 96/61/CE, prin certificatul de urbanism se comunică solicitantului obligația de a contacta autoritatea
teritorială de mediu pentru ca aceasta să analizeze și să decidă, după caz, încadrarea/necadrarea proiectului
în lista proiectelor supuse evaluării impactului asupra mediului.

În aplicarea prevederilor Directivei Consiliului 85/337/CEE, procedura de emitere a acordului de mediu se
sfășoară după emiterea certificatului de urbanism, anterior depunerii documentației pentru autorizarea executării
lucrărilor de construcții la autoritatea administrației publice competente.

În vederea satisfacerii cerințelor cu privire la procedura de emitere a acordului de mediu, autoritatea competentă
pentru protecția mediului stabilește mecanismul asigurării consultării publice, centralizării opțiunilor publicului și al
înălțării unui punct de vedere oficial cu privire la realizarea investiției în acord cu rezultatele consultării publice.

În aceste condiții:

După primirea prezentului certificat de urbanism, titularul are obligația de a se prezenta la autoritatea
competentă pentru protecția mediului în vederea evaluării inițiale a investiției și stabilirii necesității evaluării
efectelor acesteia asupra mediului. În urma evaluării inițiale a notificării privind intenția de realizare a proiectului se
emite punctul de vedere al autorității competente pentru protecția mediului.

În situația în care autoritatea competentă pentru protecția mediului stabilește efectuarea evaluării impactului
asupra mediului și/sau a evaluării adecvate, solicitantul are obligația de a notifica acest fapt autorității administrației
publice competente cu privire la menținerea cererii pentru autorizarea executării lucrărilor de construcții.

În situația în care, după emiterea certificatului de urbanism ori pe parcursul derulării procedurii de evaluare a
efectelor investiției asupra mediului, solicitantul renunță la intenția de realizare a investiției, acesta are obligația de a
notifica acest fapt autorității administrației publice competente.

5. CEREREA DE EMITERE A AUTORIZAȚIEI DE CONSTRUIRE/DESFIINȚARE va fi însoțită de următoarele documente:

- a) certificatul de urbanism (copie);
- b) dovada titlului asupra imobilului, teren și/sau construcții, sau, după caz, extrasul de plan cadastral actuali la zi și extrasul de carte funciară de informare actualizat la zi, în cazul în care legea nu dispune altfel (copie legalizată);
- c) documentația tehnică - D.T., după caz (2 exemplare originale):

D.T.A.C.

D.T.O.E.

D.T.A.D.

d) avizele și acordurile stabilite prin certificatul de urbanism:

d.1) avize și acorduri privind utilitățile urbane și infrastructura:

- | | | |
|---|--|--------------------------------------|
| <input type="checkbox"/> alimentare cu apă | <input type="checkbox"/> gaze naturale | Alte avize/acorduri: |
| <input type="checkbox"/> canalizare | <input type="checkbox"/> telefonizare | <input type="checkbox"/> RCS&RDS |
| <input checked="" type="checkbox"/> alimentare cu energie electrică | <input type="checkbox"/> salubritate | <input type="checkbox"/> GTS TELECOM |
| <input checked="" type="checkbox"/> alimentare cu energie termică | <input type="checkbox"/> transport urban | <input type="checkbox"/> SC TRANSGEX |
| <input checked="" type="checkbox"/> contract transport moloz cu o firma de salubritate licențiată | | |

d.2) avize și acorduri privind:

- | | | |
|--|---|---|
| <input type="checkbox"/> securitatea la incendiu | <input type="checkbox"/> protecția civilă | <input type="checkbox"/> sănătatea populației |
|--|---|---|

d.3) avize/acorduri specifice ale administrației publice centrale și/sau ale serviciilor descentralizate ale acest (copie):

Aviz Comisia de Circulație

d.4) studii de specialitate:

.....

acord legalizat al tuturor coproprietarilor aviz CMUAT - nr. 10/12.01.2011

e) punctul de vedere/actul administrativ al autorității competente pentru protecția mediului (copie):

f) Dovada înregistrării proiectului la Ordinul Arhitecților din România (1 exemplar original).

g) Documentele de plată ale următoarelor taxe (copie):

- Taxă timbru de arhitectură; - taxa autorizație de construire/desființare;

Prezentul certificat de urbanism are valabilitatea de 12 luni de la data emiterii.

PRIMAR,
Ilie Bolojan

SECRETAR,
Ionel Vila

ARHITECT ȘEF
Adriana Lipoveanu

INSPECTOR,
Albu Gabriela

Achitat taxa de 12 lei conform chitanței nr. 0202150019/02.02.2012

Prezentul certificat de urbanism a fost transmis solicitantului direct/prin poștă la data de

în conformitate cu prevederile Legii nr. 50/1991 privind autorizarea executării lucrărilor de construcții,
publicată, cu modificările și completările ulterioare,

se prelungește valabilitatea
CERTIFICATULUI DE URBANISM


de la data de 08.02.2013 până la data de 08.02.2014

După această dată, o nouă prelungire a valabilității nu este posibilă, solicitantul urmând să obțină, în condițiile
egii, un alt certificat de urbanism.


PRIMAR,
Ilie Bolojan



ARHITECT ȘEF,
Adriana Lipoveanu



SECRETAR,
Ionel Vila




INSPECTOR,
Gabriela Albu



Data prelungirii valabilității: 08.02.2013

Achitat taxa de 3,6 lei conform chitanței nr.010din0005/04.02.2013

Transmis solicitantului la data de direct/prin poștă.



ROMÂNIA
PRIMĂRIA MUNICIPIULUI ORADEA



ORADEA CITY HALL

410100 Oradea ,
Piața Unirii , nr.1 , Bihor
ROMÂNIA

Telephone : 0040 259 437 000
Fax : 0040 259 437 544

E-mail : primar@oradea.ro
primarie@oradea.ro

COMISIA MUNICIPALĂ DE URBANISM ȘI
AMENAJAREA TERITORIULUI

AVIZ FAVORABIL Nr. 10

din 12.01.2011

Proiectant: SC NEMETHY PROIECT SRL
Beneficiar: BUDUREAN FLORIAN

Referitor la cererea înregistrată la Primaria Municipiului Oradea nr.: 807/05.01.2011 11:07:42
depusă de: BUDUREAN FLORIAN
pentru: Cumparare 206,0mp de teren din proprietatea privata a municipiului Oradea pentru asigurare
acces auto din strada si indreptare linie gard
adresa: strada Feldioarei, nr. 12
va comunicăm că în ședința CMUAT s-a avizat favorabil solicitarea dumneavoastră în următoarele
condiții :

- Se propune cumpararea, din proprietatea privata a Municipiului Oradea, a unei suprafete de
teren S=206,0mp, situata in vecinatatea proprietatii beneficiarului, in vederea asigurarii unui
acces auto si indreptarea liniei gardului, conform propunerii prezentate in plansa 1A aferenta
proiectului intocmit de SC Nemethy Proiect SRL - arh.Nemethy Laszlo.


Achitat: 15 lei, taxa CMUAT, cu chitanta 501100007

Prezentul aviz nu elimină raspunderea materială, civilă și penală a beneficiarului, proiectantului și
executantului, după caz, cu privire la regimul autorizării executării construcțiilor pe baza documentațiilor
de urbanism aprobate conform legii, a normelor de prevenire și stingere a incendiilor, asigurării
sistemului calitatii în construcții, precum și alte prevederi legale în domeniu.

Întocmit: Maria.Turbucz

PRESEDINTE CMUAT

Primar
ILIE BOLOJAN



SECRETAR CMUAT

Arhitect Șef
LUCIA IACOB

ROMÂNIA		
CONSILIUL LOCAL ORADEA		
ADMINISTRAȚIA IMOBILIARĂ ORADEA		
NR. INTRARE	10989	
ZIUA	LUNA	ANUL
07	06	2013

Trasura

Catre,

Consiliul Local al Municipiului Oradea
 Administratia Imobiliara Oradea

Juc. Marinescu
 PT. sedinta ordinara
 a CL.
 10.IIUN.2013

Subsemnata Budurean Maria, domiciliata in Oradea, str. Feldioarei nr. 12, CI-XH-531494, CNP 242.0527054657, împreună cu OROS JOANA MIHAELA, CNP 2680801054708 si SUMBRANA ASINA FLORENTINA, CNP 2720916054724, va rog sa aprobată cumpararea unei suprafete de 133mp teren din proprietatea privata a municipiului Oradea cu scopul ajutării accerului auto din strada Feldioarei si pentru redreptarea liniei gardului, conform documentatiei anexate.


Mentionez ca suprafata de teren pe care doresc sa o cumpar este in vecinatatea imobilului meu (nr. cad. 164209) si conform documentatiei anexate este in proprietatea municipiului Oradea.

De asemenea din luna iulie 2012 folosesc suprafata de teren pe care doresc sa o cumpar.

Cu respect,

AM

e. Letec
 10.06.2013

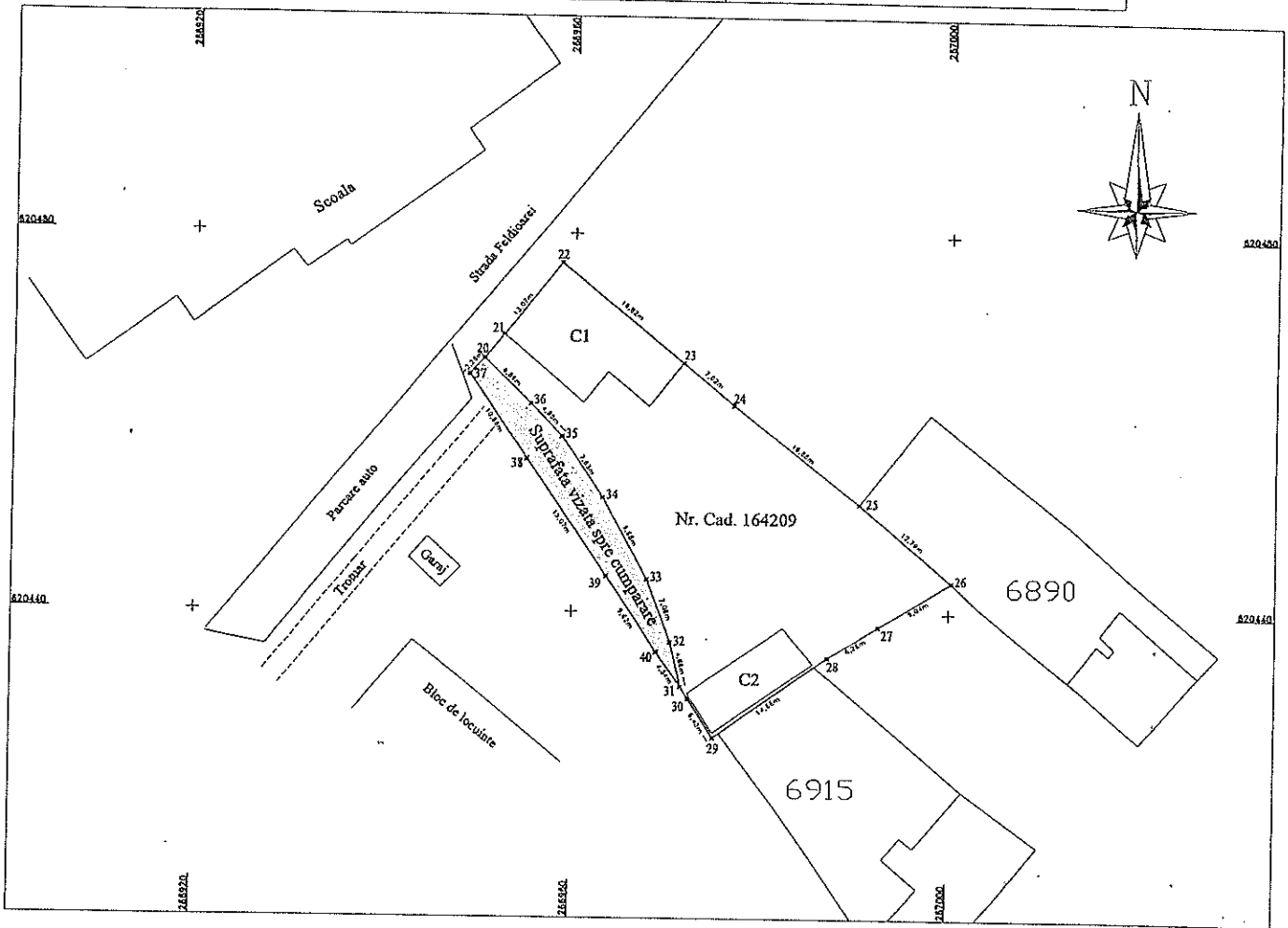


PLAN DE AMPLASMENT SI DELIMITARE A IMOBILULUI

Scara 1:750

Nr. cadastral	Suprafata masurata	Adresa imobilului
	133	Loc. Oradea, Str. Feldioarei, Jud. Bihor

Cartea Funciara nr:	U.A.T.	Oradea
---------------------	--------	--------



A. Date referitoare la teren				
Nr. parcela	Categoria de folosinta	Suprafata (mp)	Valoare de impozitare (lei)	Mentiiuni
1	Curti constructii	133		Imprejmuit partial
Total		133		

B. Date referitoare la constructii				
Nr. parcela	Categoria de folosinta	Suprafata (mp)	Valoare de impozitare (lei)	Mentiiuni
Total				

Sistem de proiectie: Stereografic 1970
Inventar de coordonate

Nr. Pct.	Coordonate pct.de contur		Lungimi laturi D(i,i+1)
	X [m]	Y [m]	
31	620432.123	266971.788	4.858
32	620436.841	266970.631	7.084
33	620443.435	266968.041	9.881
34	620452.067	266963.233	7.831
35	620458.518	266958.793	4.849
36	620461.974	266955.392	6.894
20	620466.707	266950.379	2.284
37	620465.020	266948.840	10.880
38	620456.100	266955.070	15.066
39	620443.750	266963.700	9.622
40	620435.800	266969.120	4.543

S(2)=133.41mp P=83.792m

Suprafata din act: 133 mp
Suprafata rezultata din masuratori: 133 mp

Executant, Semnatul si stampila

ANGPI să execute lucrari de cadastru

CERTIFICAT DE AUTORIZARE
Seria RO-BI-E, Nr. 0

SOARE DAVID

CATEGORIA B

ANGPI să execute lucrari de cadastru

CERTIFICAT DE AUTORIZARE
Seria RO-B-E, Nr. 0243

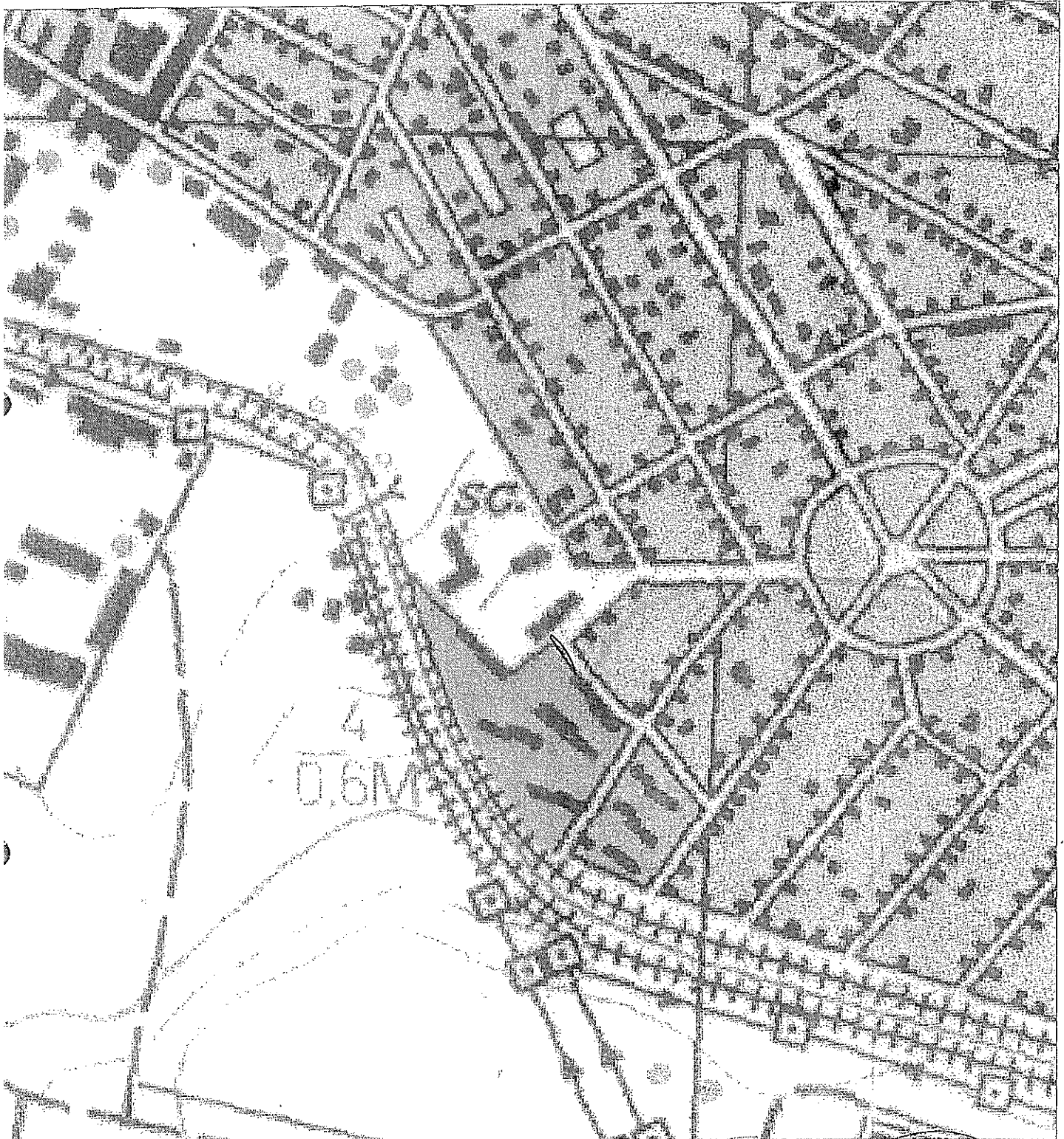
POPO

S.R.L. PLASA III

Data: 06.06.2013



Se confirma suprafata din masuratori si introducerea imobilului in baza de date

Plan de incadrare in zona



Scara 1:5000

Amplasament:



TABEL DE MISCARE PARCELARA
(FISA IMOBILULUI)

Nr. Cad.....

Adresa: Loc. Oradea, Str. Feldioarei, Jud. Bihor.

A. Teren


SITUATIEA DIN ACTE					SITUATIEA ACTUALA			
Proprietar	Cota parte	Act de proprietate	Identificator nr. parcela/nr. topografic	Suprafata din acte (mp)	Descrierea imobilului	Cod parcela	Descrierea imobilului	Suprafata masurata
Municipiul Oradea	133/1014.	Adev. Supr. 17327 Oradea	9209	133	Neproductiv	N	Neproductiv	133
Total	0			133				133

B. Constructii

SITUATIEA DIN ACTE					SITUATIEA ACTUALA		
Proprietar	Cota parte	Act de proprietate	Suprafata din acte (mp)	Descrierea imobilului	Cod constructie	Descrierea imobilului	Suprafata masurata

Situatiea juridica a imobilului

Atestata de catre Agentia de cadastru, geodezie si cartografie



Receptionat:

