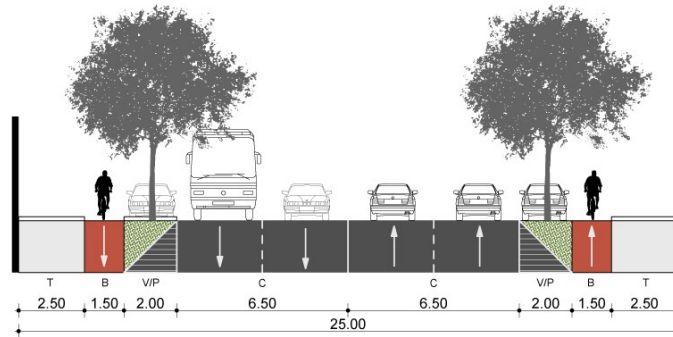


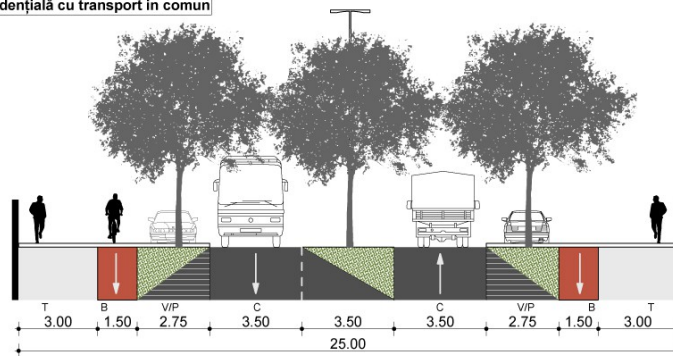
## Anexa nr. 5 Organizarea profilelor stradale – secțiuni caracteristice

ILUSTRAREA PRINCIPALELOR TIPOLOGII DE PROFILE CARACTERISTICE PROPUSE PE CATEGORII DE STRĂZI

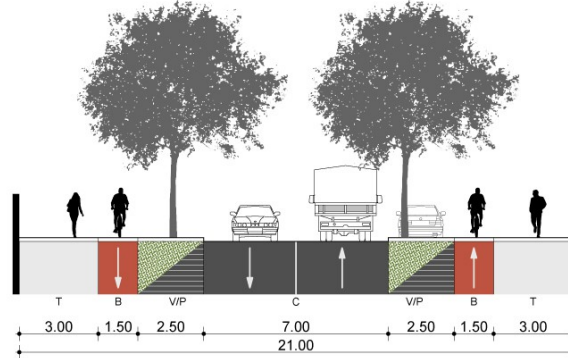
**II.H 25m- zonă rezidențială / mixtă / activități**



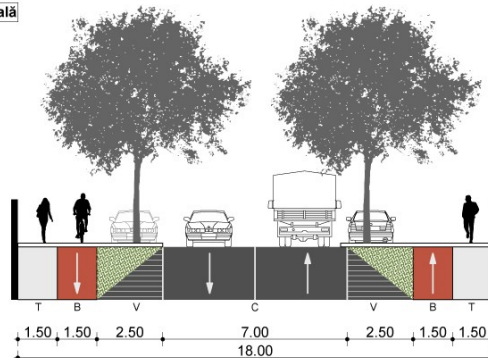
**II.I 25m - zonă rezidențială cu transport in comun**



**III.A 21m - zonă mixtă**



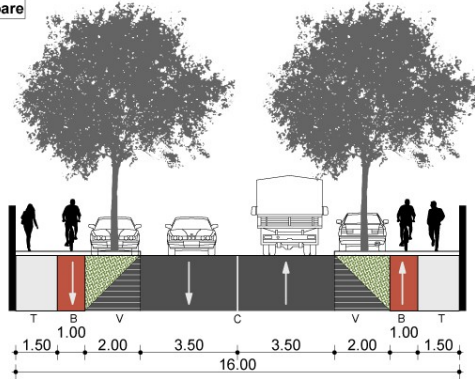
**III.B 18m - zonă mixtă / rezidențială**



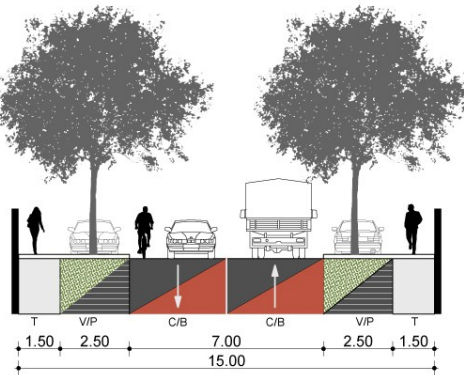
T = trotuar; B = pistă pentru bicicliști; V = fâșie plantată;  
P = suprafețe adiacente pentru parcare; C = parte carosabilă.

ILUSTRAREA PRINCIPALELOR TIPOLOGII DE PROFILE CARACTERISTICE PROPUSE PE CATEGORII DE STRĂZI

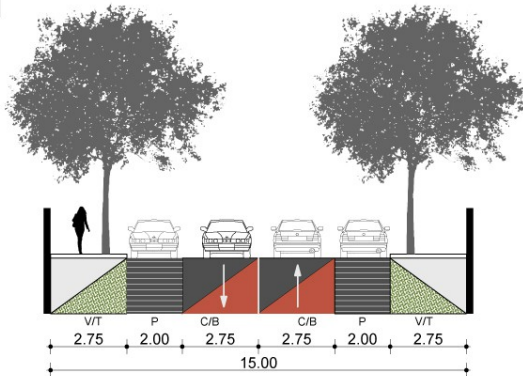
III.C 16m - zonă rezidențială - colectoare



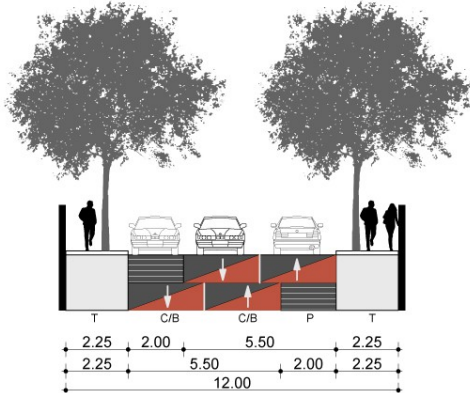
III.D 15m - zonă rezidențială



III.E 14m - zonă locuințe colective



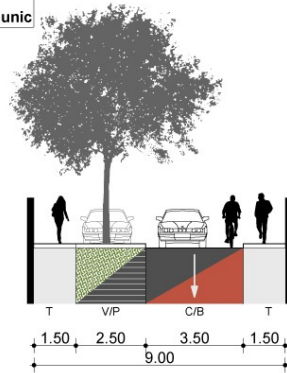
III.F 12m - zonă locuințe individuale



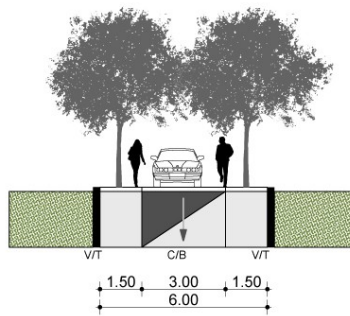
T = trotuar; B = pistă pentru bicicliști; V = fâșie plantată;  
 P = suprafețe adiacente pentru parcare; C = parte carosabilă.

ILUSTRAREA PRINCIPALELOR TIPOLOGII DE PROFILE CARACTERISTICE PROPUSE PE CATEGORII DE STRĂZI

**IV.1** 9m - zonă rezidențială  
fundătură 100m>L>50m sau buclă cu sens unic



**IV.2** 6m - alee rezidențială, fundătură L<50m



T = trotuar;                      B = pistă pentru bicicliști;                      V = fâșie plantată;  
P = suprafețe adiacente pentru parcare;                      C = parte carosabilă.