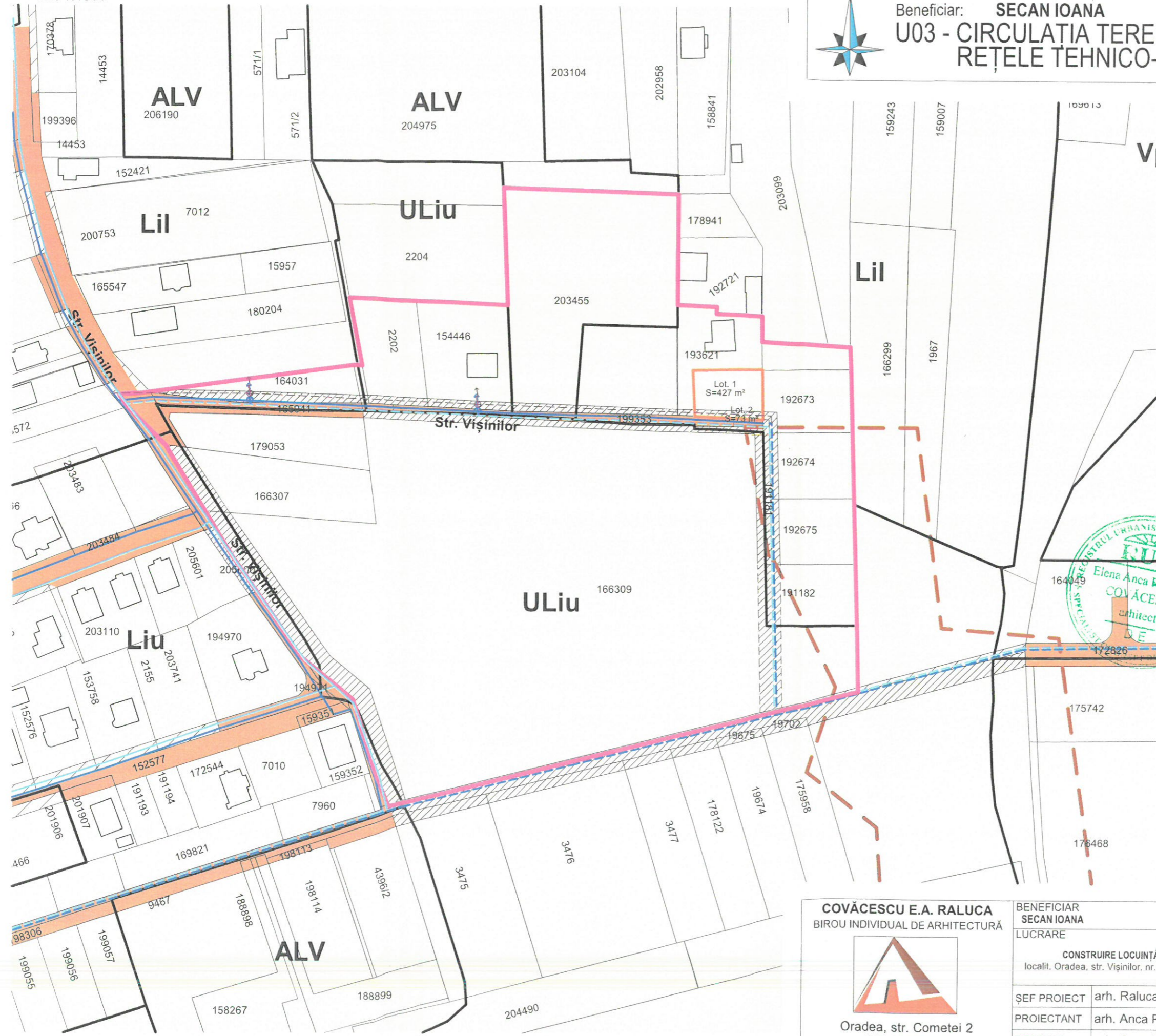


**CIRCULAȚIA TERENURILOR**  
SC. 1:1000



Lucrare: P.U.Z. CONSTRUIRE LOCUINȚĂ CONF. A.O. NR. 2196/19.11.2020  
Amplasament: Oradea, str. Vișinilor, nr. 14G, nr. cad. 193622, CF. 193622  
Beneficiar: SECAN IOANA  
**U03 - CIRCULAȚIA TERENURILOR, sc.1:1500**  
**REȚELE TEHNICO-EDILITARE, sc. 1:1500**



**LEGENDĂ**

- LIMITE**
- Limită de proprietate
  - Zonă de studiu
  - Limite U.T.R.
  - Limite cadastrale


**CIRCULAȚIA TERENURILOR**

- Proprietate privată persoane fizice sau juridice
- Proprietate publică a mun. Oradea
- Teren privat propus pentru intrare în domeniul public


**REȚELE TEHNICO-EDILITARE**

- Rețea de curent - existent
- Rețea apă-canal - existent
- Rețea de curent - propunere de extindere
- Rețea apă-canal - propunere de extindere

Notă: Profilul și implicit lărgirea străzii (profil A-A) de acces este condiționată de rețeaua de curent existentă. În această propunere este prezentată lărgirea străzii în așa fel încât stâlpii rețelei de electricitate să nu fie amplasați în mijlocul drumului.



**COVĂCESCU E.A. RALUCA**  
BIROU INDIVIDUAL DE ARHITECTURĂ



Oradea, str. Cometei 2  
CIF 32550797

BENEFICIAR SECAN IOANA		DATA:	SCARA:	PL. NR.:	PR. NR.:
LUCRARE CONSTRUIRE LOCUINȚĂ CONF. A.O. NR. 2196/19.11.2020 localit. Oradea, str. Vișinilor, nr. 14G, nr. cad. 193622 C.F. 193622		APR. 21	1:1500	U 03	265/20
ȘEF PROIECT	arh. Raluca E. Covăcescu				
PROIECTANT	arh. Anca Popa-Bucurean				
DESENAT	arh. Anca Popa-Bucurean				
<b>CIRCULAȚIA TERENURILOR</b>					