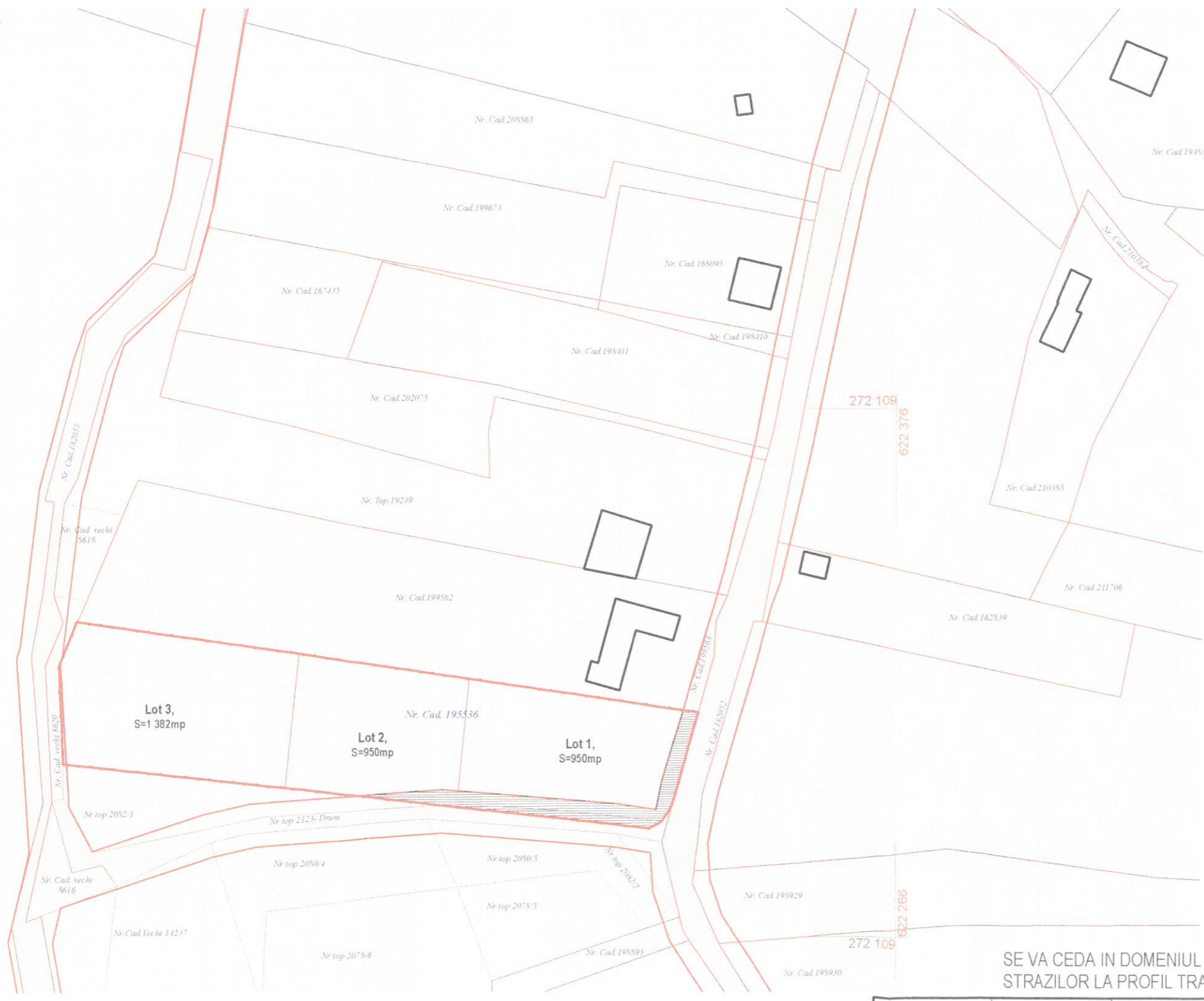
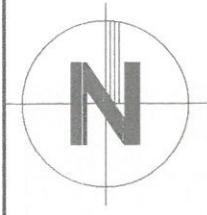


PUZ_PENTRU PARCELARE IMOBIL CU NR. CADASTRAL 195536 IN 4 LOTURI DIN CARE 3 LOTURI PENTRU CONSTRUIRE LOCUINTE SI UN LOT PENTRU CONSTRUIRE DRUM PRIVAT

TERITORIUL ADMINISTRATIV: Mun. ORADEA

Nr. Cad. 195 536
Suprafata teren, masurata: 3 566 mp

ZONA LiL




JUDETUL BIHOR
PRIMĂRIA MUNICIPIULUI ORADEA
ANEXA
LA
AVIZUL
Nr. 341 din 2.03.2023
ARHITECTURA



LEGENDĂ FORMA DE PROPRIETATE ASUPRA TERENURILOR

- TERENURI DIN DOMENIUL PUBLIC AL MUNICIPIULUI
- TERENURI PROPRIETATE PRIVATĂ A PERSOANELOR FIZICE SAU JURIDICE
- LIMITA DE PROPRIETATE PARCELA STUDIATĂ
- LIMITE DE PROPRIETATE
- ALINIAMENT STRĂZI PROPUSE
- TEREN CEDAT PENTRU ADUCEREA STRĂZII OR ÎN PROFIL TRANSVERSAL DE-

SE VA CEDA IN DOMENIUL PUBLIC SUPRAFATA TEREN NECESARA PENTRU ADUCEREA STRAZILOR LA PROFIL TRANSVERSAL DE 12,00m, RESPECTIV 9,00m, $S=10,60+273,40= 284,00$ mp.

VERIFICATOR	NUME	SEMNĂTURĂ	CERINȚĂ	REFERAT/NR./DATA			
 S.C. CID ARHITECT DAN COSTA S.R.L. J5/695/2015 - CUI 34456533 Oradea, str. Gh. Dima, nr 6 Telefon: 0744 522 305	BENEFICIAR: CRISTOLTAN DARIUS-RAZVAN			SCARA	DATA	CTR. NR.	PLANȘA
	LUCRARE: PUZ_PENTRU PARCELARE IMOBIL CU NR. CADASTRAL 195536 IN 4 LOTURI DIN CARE 3 LOTURI PENTRU CONSTRUIRE LOCUINTE SI UN LOT PENTRU CONSTRUIRE DRUM PRIVAT			1:1000	01/2023	29/2022	U/05
	Mun. ORADEA, Cartier Podgoria, Nr. CAD.195 536			TITLUL PLANȘEI:			
	ȘEF PROIECT: arh. IOAN DAN COSTA			FORMA DE PROPRIETATE, CIRCULATIA TERENURI			
PROIECTAT: arh. IOAN DAN COSTA							
REDACTAT: arh. IOAN DAN COSTA							