

PUZ - PARCELARE LOCURI CASA

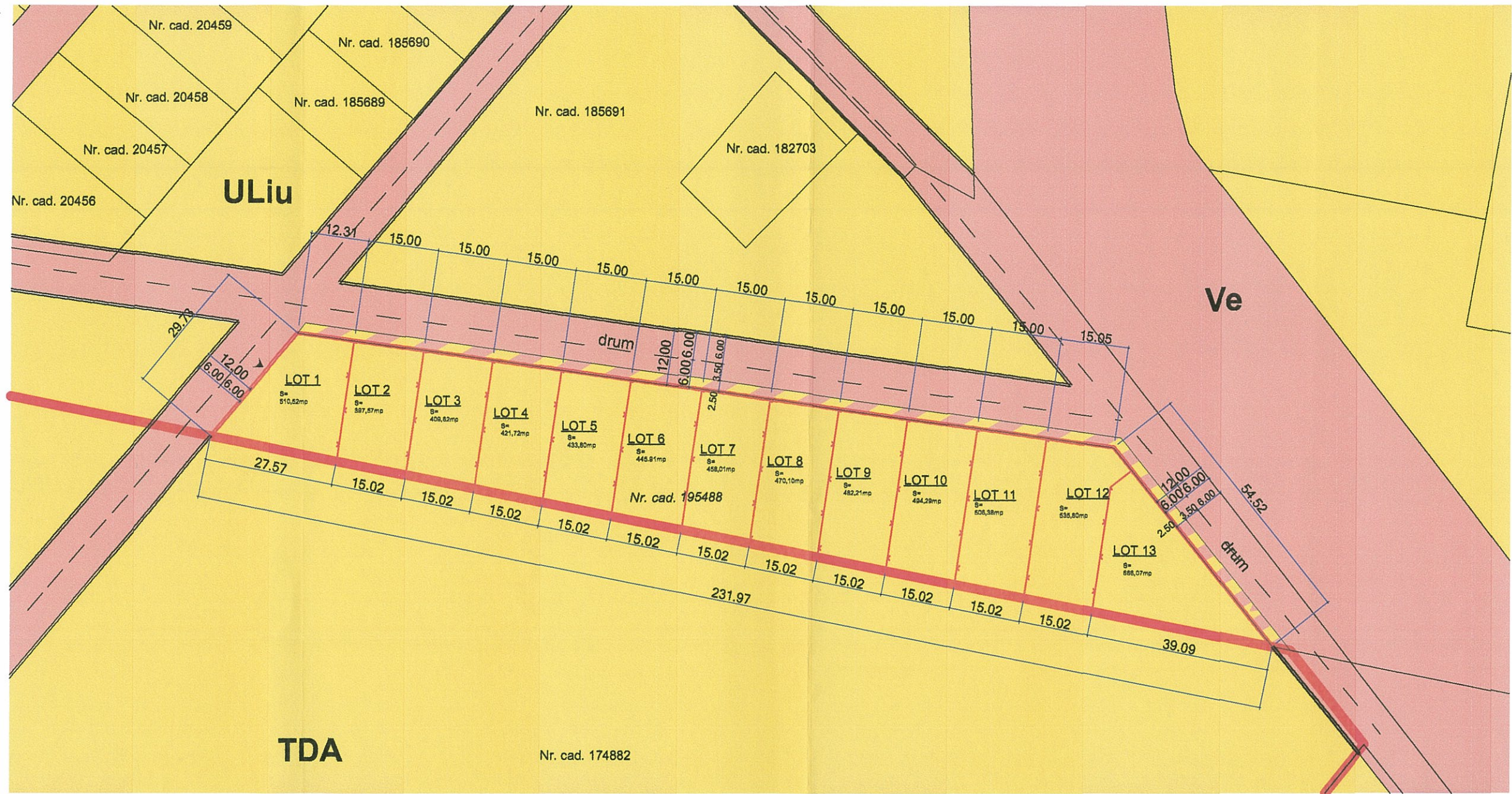
TERITORIUL ADMINISTRATIV: ORADEA

Nr. Cad.

195488







Suprafata teren:


6840 mp



NOTA: Suprafata de teren donata in domeniul public este de 608,00 mp

LEGENDĂ

-  ZONA DE LOCUINTE CU REGIM REDUS DE INALTIME
-  CAI DE COMUNICATIE RUTIERE
-  TEREN DONAT DIN DOMENIUL PRIVAT IN DOMENIUL PUBLIC S=608,00 mp
-  ALINIAMENT PARCELE
-  LIMITA DE PROPRIETATE (PARCELA STUDIATA)
-  LIMITA TERITORIU INTRAVILAN ACCES

VERIFICATOR	NUME	SEMNĂTURĂ	CERINȚĂ	REFERAT/NR./DATA			
 S.C. CID ARHITECT DAN COSTA S.R.L. J5/695/2015 - CUI 34456533 Oradea, str. Gh. Dima, nr. 6 Telefon: 0744 522 305	BENEFICIAR: MIHUT ANDREI			SCARA	DATA	CTR. NR.	PLANȘA
	LUCRARE: PARCELARE LOCURI CASA			1:1000	08/2016	58/2016	U/04
	ȘEF PROIECT: arh. IOAN DAN COSTA			TITLUL PLANȘEI:			
	PROIECTAT: arh. IOAN DAN COSTA			CIRCULAȚIA TERENURILOR			
REDACTAT: arh. stg. HORIA HORA							

