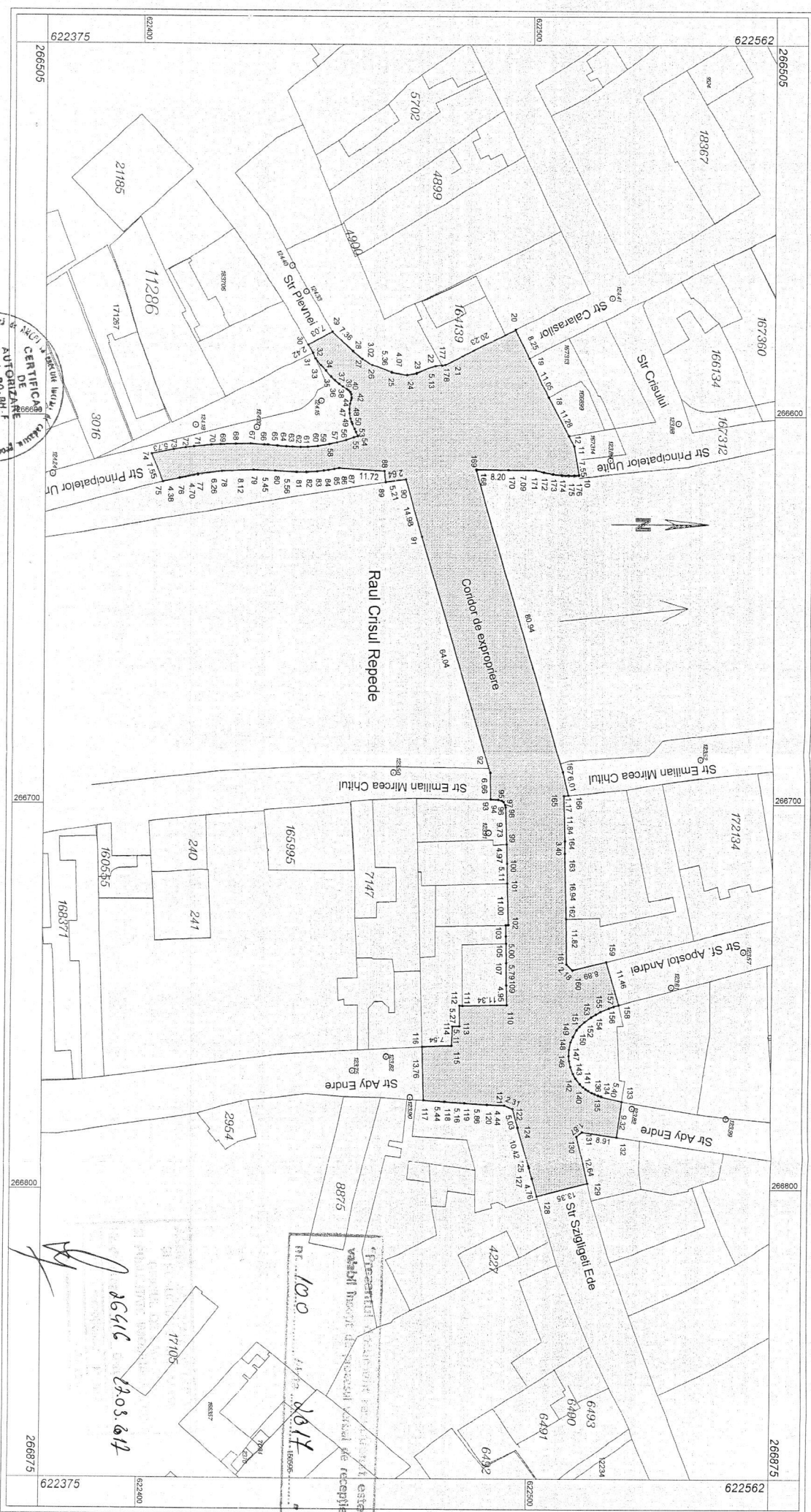


PLAN DE SITUATIE

SCARA 1:1000

Suprafata teren: 5879 mp


Privind coridorul de expropriere pentru lucrarea de utilitate publica Construire pod peste raul Crisul Repede intre str. Plevei si strada Szigilgeti Ede




LEGENDA:
- Zona propusa pentru restaurare

Oradea, 06.03.2017

Intocmit: Ing. MOLDOVAN Radu
Beneficiar: MUNICIPIUL ORADEA





LISTA

cuprinzând imobilele proprietate privată, afectate de coridorul de expropriere al lucrării de utilitate publică
„Construire pod peste râul Crișul Repede între strada Plevnei și strada Szigligeti Ede, în mun. Oradea”

Nr. crt.	Proprietar	Nr. topo/ cadastral	Nr. CF	Suprafața teren din acte - mp -	Suprafața teren expropriat - mp -	Suprafața construită expropriată - mp -	Valoarea despăgubirii *) - Lei -
1.	societatea Zakaria S.R.L.	184155	CF 184155 - Oradea	297	25	-	11.375
2.	societatea Joya Travel Agency S.R.L.	2955/1	CF 77641 - Oradea	206	206	-	121.849
3.	societatea Joya Travel Agency S.R.L.	2955/2	CF 77641 - Oradea	207	207	-	122.441
4.	societatea Trans Pop S.R.L. Oradea	2933	CF 170739 - Oradea	294	15	-	6.825
5.	societatea Informatica S.A. Oradea	701	CF 154834 - Oradea	821	134	134	186.550 *
6.	Sindicatul Județean Familia Construcții Bihor cota de 1/5	1269	CF 155164 - Oradea	1.034	48	-	5.678,40
7.	Federatia Generală a Sindicatelor Familia cota 4/5						22.713,60
8.	Gold Frida	2954	CF 166919 - Oradea	94	94	-	42.770
TOTAL					729		520.202

Nota: - *) despăgubirea reprezintă valoarea construcție și a terenului ocupat de aceasta.