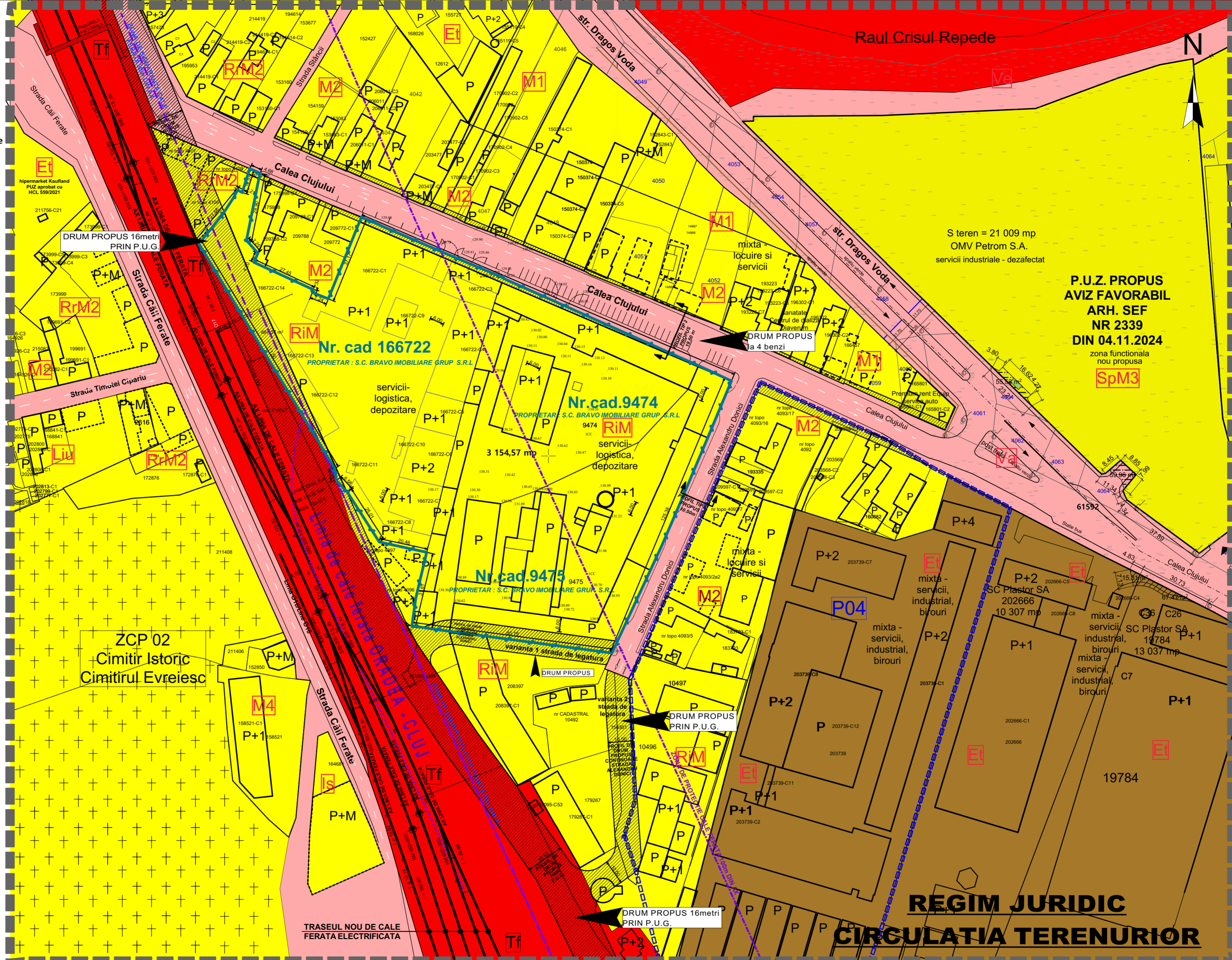


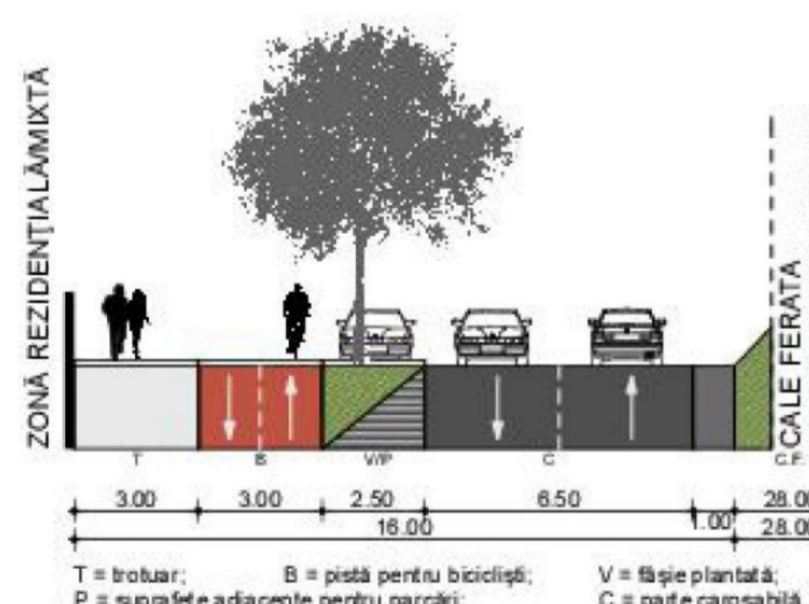
LEGENDA

- teren studiat 22 670 mp
- limite cadastrale / topografice parcele
- constructii existente ANCPi
- constructii existente vectorizate
- PROPRIETATEA ASUPRA TERENURILOR**
- terenuri din domeniu privat al persoanelor fizice sau juridice
- terenuri din domeniu public al Municipiului Oradea
- terenuri din domeniu public al Statului Roman
- CIRCULATIA TERENURILOR**
- Terenuri propuse a fi trecute in domeniul public al Mun. Oradea

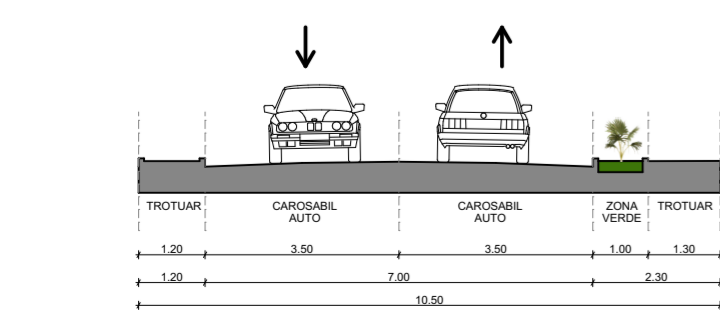
Terenuri STUDIATE	S terenuri ce se trec din domeniu privat in dom. public al Mun. Oradea pentru drum
Nr. CADASTRAL 166722	1032 mp
Nr. CAD 9474	144 mp
Nr. CAD 9475	369 mp
TOTAL	1545 mp



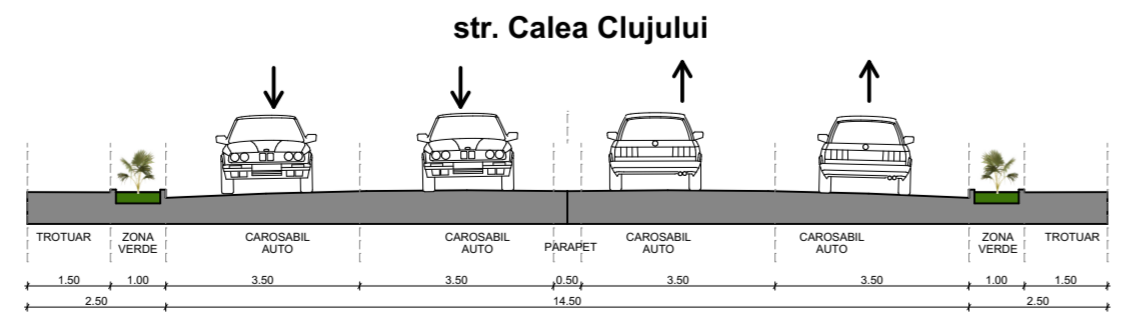
P.U.Z. PROPUS AVIZ FAVORABIL
ARH. SEF NR 2339
DIN 04.11.2024
 zona functionala nou propusa
SpM3



DRUM PROPUS PRIN P.U.G PROFIL CATEGORIA II TIP II.1 16.00m - profil culoar cale ferata



DRUM PROPUS PRIN P.U.G PROFIL TIP 1 PROPUS 10.50m str. Alexandru Donici



DRUM PROPUS PROFIL TIP 2 - doua benzi pe sens - latime 19.50m

REGIM JURIDIC CIRCULATIA TERENURILOR

PROIECTANT GENERAL LICENTA ARCHICAD 128-18270045 SW0000150302 SC SAPIENT DESIGN SRL J5/809/2013 C.U.I. RO31639056			Beneficiar: BRAVO IMOBILIARE GRUP SRL , CUI RO19199541 Titlu proiect: REGLEMENTARE URBANISTICA SI SCHIMBARE FUNCTIONALA DIN ZONA INDUSTRIALA IN ZONA DE LOCUIT SI FUNCTIUNI COMPLEMENTARE Amplasament: ORADEA, str. Calea Clujului , nr. cadastral 166722 , nr. cad 9474 si nr. cad 9475	Nr pr: 02/2025 Format plansa: A2 Faza: S.O. Nr. plansa : 4U
Sef proiect Intocmit Redactat	ARH. MARITAN IOANA RAMONA ARH. MARITAN IOANA RAMONA ARH. MARITAN IOANA RAMONA	Scara: 1:1000 Titlu plansa: Regim juridic Circulația terenurilor Scara: 02.2025		